





ANEXO 2

 <p>CCW Certificado Catastral Web</p>	<p>Normativa vigente : Art. 49 Leyes n° 2996/10547 Decretos n°4972/91 - 1919/95 - 3151/01 Resolución n° 095/13</p>			
<p>Certificado Nro.:</p>		<p>Servicio de Catastro e Información Territorial</p>		
<p>Ubicación del Inmueble</p>				
<p>Departamento : Distrito : Subdistrito : Calle y Nro.: Zona :</p>				
<p>Identificación Parcelaria</p>				
<p>Número de Partida I.I. : Nomenclatura Dp. Ds. Sec. Manz. Parcela/Subparcela Plano/año: Manz S/M : Lote : Sup S/M ...: Cantidad total de parcelas que conforman la finca :</p>				
<p>1 Datos Generales del Inmueble</p>				
<p>Sup. Terreno : Sup. Edificada :</p> <p>Avaluos correspondiente a la Ley Nro. 11626 - Año: 1999</p>	<p>Val. Terreno : Val. Edificio : Val. Total :</p>			
<p>2 Antecedentes</p>				
<p>De propietario o responsable fiscal según Registro Catastral</p>				
<p>Apellido y Nombre</p>	<p>Tipo Doc.</p>	<p>Número Doc.</p>	<p>Tipo Cuit</p>	<p>Número CUIT</p>
<p>Domicilio Fiscal :</p>			<p>Código Postal :</p>	
<p>Finca Anterior :</p>				
				
<p>Fecha de Emisión</p>	<p>Validez</p>	<p>Fecha de Vencimiento</p>		
<p>Los datos del presente certificado corresponden a la información obrante a la fecha en la base de datos del Servicio de Catastro de Información Territorial</p>				
<p>Página: 1 / 2</p>				

Certificado Nro.:

Ubicación del Inmueble

Departamento :

Distrito :

Subdistrito :

Calle y Nro.:

Zona :



Identificación Parcelaria

Número de Partida I.I. :

Nomenclatura

Dp. Ds. Sec. Manz. Parcela/Subparcela

Plano/año:

Manz S/M :

Lote :

Sup S/M ...:

Cantidad total de parcelas que conforman la finca :

3 Observaciones :



Fecha de Emisión

Validez

Fecha de Vencimiento

Los datos del presente certificado corresponden a la información obrante a la fecha en la base de datos del Servicio de Catastro de Información Territorial